
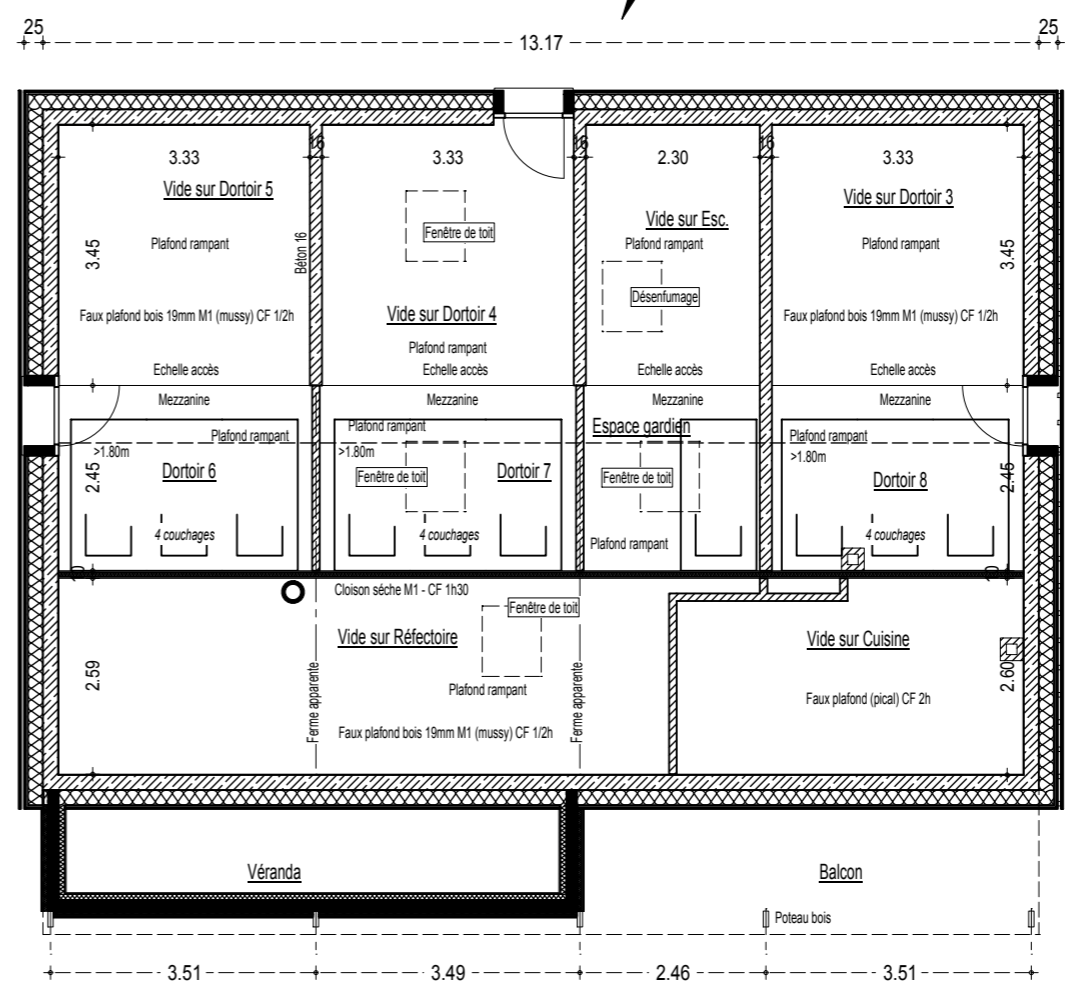
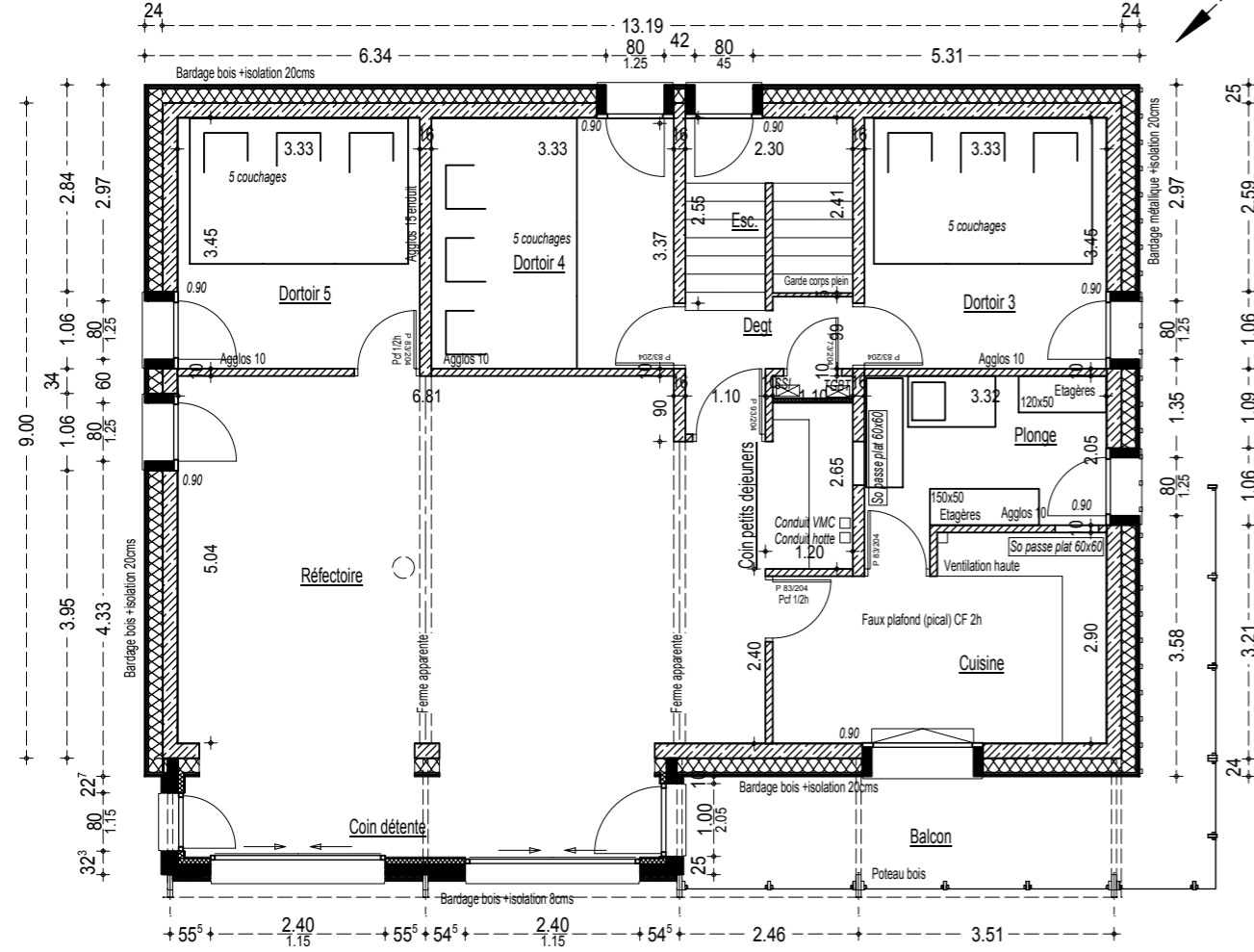


Plan RdC  
Etat des lieux

Plan R+1  
Etat des lieux

Plan R+2 - combles  
Etat des lieux

## Plans de niveaux



**Guillaume DOMINICI**  
Architecte DPLG  
16, chemin de la palun  
04310 PEYRUIS  
tel: 04.92.68.02.67 - Port 06.20.56.23.97  
email: g.dominici@laposte.net

# 04530 - Val d'Oronaye

## Rénovation et extension intérieure d'un gîte GTA

Maitre de l'ouvrage :  
**Commune de Val d'Oronaye**  
Le village  
04530 Val d'Oronaye

Les plans de Permis de construire (APD) sont des documents administratifs pour l'obtention d'une autorisation à construire. Ils ne seront en aucun cas utilisés comme documents d'exécutions et constructifs. Ils représentent un principe architectural

APS	APD
PRO	DCE
ACT	EXE
DET	AOR

Réf :	17.06	Ech :	1/100	Indice :	-	Format :	A3
Date :	Janvier 2022	Modifications					
Emission initiale du dossier DCE		06.01.2022					
Ce document est la propriété de l'architecte DPLG Guillaume DOMINICI - Il ne peut être modifié ou reproduit sans autorisation.							

Désignation :	Plans niveaux Etat des lieux
Numéro :	3